

Certificación de Fotografías y coordenadas geográficas tomadas en Reserva Nacional Mocho Choshuenco



Descripción: Se muestra imagen al lado izquierdo de GPS mostrando la coordenada 756090 E / 5575885 N tomada en el punto señalado con flecha amarilla en imagen del lado izquierdo. La zona en que se ubica no corresponde a zona intervenida por maquinaria. Este punto de ubica en la misma área del punto C SMA.

Las coordenadas fueron tomadas con equipo GPS Garmin E-trex 10, presentando un error de 3 metros al momento de marcar la coordenada en el equipo.

CERTIFICO: La fotografía que antecede, tomada ante mí el día 09 de enero de 2022, aproximadamente a las 11:00 horas, en terrenos de las Reserva Nacional Mocho-Choshuenco, en faldeos del volcán del mismo nombre –ladera Nor-Oriente, cota 1800–, ubicados en la comuna de Panguipulli, y que muestra las siguientes coordenadas geográficas en el punto fotografiado (destacado con flecha amarilla): “756090 E”, “5575885 N”, es fiel reproducción de la realidad. Requirió esta certificación don Víctor Alejandro Segundo Espinoza Martínez, abogado, C.I N° 9.292.209-K, en representación de COMPAÑÍA FORESTAL Y MADERERA PANGUIPULLI S.A., RUT 96.536.830-2. Panguipulli, 10 de enero de 2022.

LEONARDO CALDERARA MAEDA, N.E. y A.J.


Certificación de Fotografías y coordenadas geográficas tomadas en Reserva Nacional Mocho Choshuenco




Descripción: Se muestra imagen al lado izquierdo de GPS mostrando la coordenada 756162 E / 5575907 N tomada en el punto señalado con flecha amarilla en imagen del lado derecho. Correspondiendo a punto de desvío de aguas provenientes desde el glaciar ubicado más arriba. Este punto se ubica en la misma área del punto C COFOMAP.

Las coordenadas fueron tomadas con equipo GPS Garmin E-trex 10, presentando un error de 3 metros al momento de marcar la coordenada en el equipo.

CERTIFICO: La fotografía que antecede, tomada ante mí el día 09 de enero de 2022, aproximadamente a las 11:10 horas, en terrenos de las Reserva Nacional Mocho-Choshuenco, en faldeos del volcán del mismo nombre –ladera Nor-Oriente, cota 1800–, ubicados en la comuna de Panguipulli, y que muestra las siguientes coordenadas geográficas en el punto fotografiado (destacado con flecha amarilla): “756162 E”, “5575907 N”, es fiel reproducción de la realidad. Requirió esta certificación don Víctor Alejandro Segundo Espinoza Martínez, abogado, C.I N° 9.292.209-K, en representación de COMPAÑÍA FORESTAL Y MADERERA PANGUIPULLI S.A., RUT 96.536.830-2. Panguipulli, 10 de enero de 2022.


LEONARDO CALDERA MALDONADO.- N.C. y A.J.


Certificación de Fotografías y coordenadas geográficas tomadas en Reserva Nacional Mocho Choshuenco



Descripción: Se muestra imagen al lado izquierdo de GPS mostrando la coordenada 756149 E / 5575907 N tomada en el punto señalado con flecha amarilla en imagen del lado derecho. Correspondiendo a punto de inicio de una zanja vista en terreno, correspondiente a zanja 1. En la parte alta de la fotografía se aprecia zona de glaciar fuera del área de intervención.

Las coordenadas fueron tomadas con equipo GPS Garmin E-trex 10, presentando un error de 3 metros al momento de marcar la coordenada en el equipo.

CERTIFICO: La fotografía que antecede, tomada ante mí el día 09 de enero de 2022, aproximadamente a las 11:05 horas, en terrenos de las Reserva Nacional Mocho-Choshuenco, en faldeos del volcán del mismo nombre –ladera Nor-Oriente, cota 1800–, ubicados en la comuna de Panguipulli, y que muestra las siguientes coordenadas geográficas en el punto fotografiado (destacado con flecha amarilla): “756149 E”, “5575907 N”, es fiel reproducción de la realidad. Requirió esta certificación don Víctor Alejandro Segundo Espinoza Martínez, abogado, C.I N° 9.292.209-K, en representación de COMPAÑÍA FORESTAL Y MADERERA PANGUIPULLI S.A., RUT 96.536.830-2. Panguipulli, 10 de enero de 2022.



LEONARDO CALDERARA EMALPIA, N.C. y A.J.